

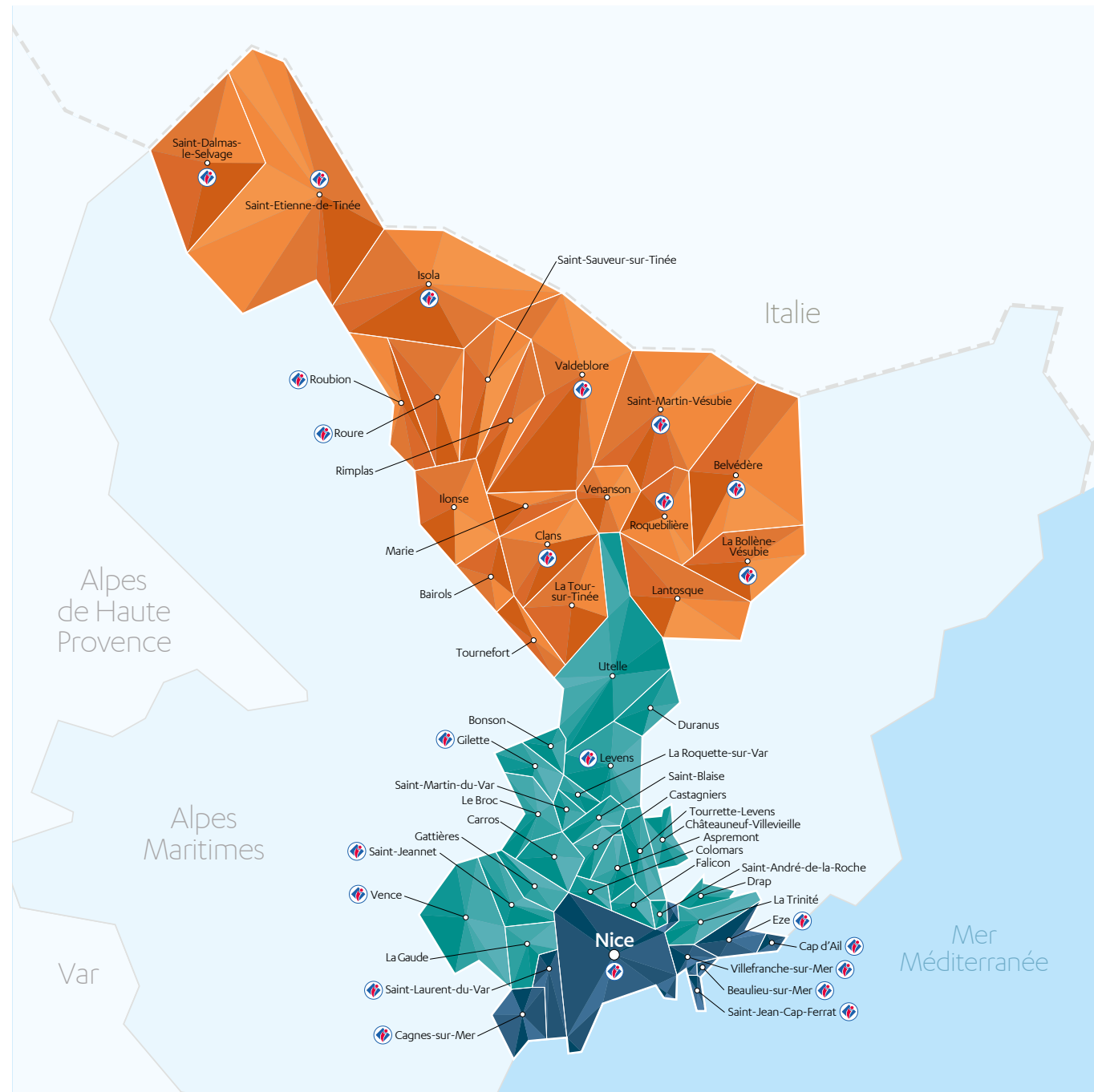


**OFFICE DE TOURISME
MÉTROPOLITAIN
NICE CÔTE D'AZUR**

GUIDE



EXPLORE
NICE CÔTE D'AZUR
TOURISME & CONGRÈS



LA MÉTROPOLE NICE CÔTE D'AZUR

Le territoire de la Métropole Nice Côte d'Azur puise dans sa géographie et son histoire, une identité particulière et partagée entre littoral, collines, vallées et montagnes. Des rives de la Méditerranée aux sommets du Mercantour, il offre une incomparable qualité de vie et propose : gastronomie, casinos, spectacles, loisirs, festivals, sports...

Il suffit de lever les yeux pour apprécier le bleu du ciel et la luminosité qui ont fasciné les artistes tels que Matisse, Chagall, Dufy et tant d'autres, qui ont laissé un patrimoine culturel d'exception. Des stations balnéaires animées... aux criques préservées, des champs qui embaument le thym et le romarin... aux charmants villages perchés, des sentiers de randonnée... aux majestueuses cimes enneigées, c'est un paradis propice à tous les plaisirs.

Ajoutez-y 300 jours d'ensoleillement par an, un aéroport international, un prestigieux parc hôtelier, il est facile de comprendre pourquoi il est devenu mythique et légendaire, célèbre dans le monde entier.

SOMMAIRE

Page

02 La Métropole
Nice Côte d'Azur

05 Édito

06 LE LITTORAL


08 Beaulieu-sur-Mer

09 Cagnes-sur-Mer
Cap d'Ail

10 Nice

12 Èze
St-Jean-Cap-Ferrat

13 St-Laurent-du-Var
Villefranche-sur-Mer



> Stations classées
de tourisme

Page

14 LE MOYEN-PAYS

16 Aspremont

17 Bonson
Carros

18 Castagniers
Châteauneuf-Villevieille

19 Colomars
Drap

20 Duranus
Falcon

21 Gattières
Gilette

22 La Gaude
La Roquette-sur-Var

23 La Trinité
Le Broc

24 Levens
St-André la Roche

25 St-Blaise
Saint-Jeannet

26 St-Martin-du-Var
Tourrette-Levens

27 Utelle
Vence



> Villes labellisées
Famille Plus

Page

28 LE HAUT-PAYS

31 Les stations de montagne
& stations de ski

32 Bairols
Belvédère

33 Clans
Ilonse

34 Isola
La Bollène Vésubie

35 La Tour-sur-Tinée
Lantosque

36 Marie
Rimplas

37 Roquebillière
Roubion

38 Roure
St-Dalmas-le-Selvage

39 St-Étienne-de-Tinée
St-Martin-Vésubie

40 St-Sauveur sur tinée
Tournefort

41 Valdeblore
Venanson

42 Infos pratiques



> Villes proposant le jeu
My adventure (voir p. 43)

ÉDITO

Le guide que vous tenez entre les mains, vous ouvre les portes d'un univers dont une vie ne suffirait pas à explorer tous les trésors tant ils sont nombreux ! Peu de territoires dans le monde peuvent offrir une telle variété de paysages, une telle densité de sites remarquables, autant d'événements, de manifestations culturelles, sportives, festives. C'est un voyage dans le temps et l'espace que vous proposent nos 51 communes.

Ici, l'Histoire est partout présente. Nos monuments, nos musées, nos villes et villages en témoignent : c'est un patrimoine que nous sommes fiers de partager. Le XXI^e siècle poursuit l'œuvre accomplie : vous allez voir combien la scène culturelle, gastronomique et artistique est vibrante ici !

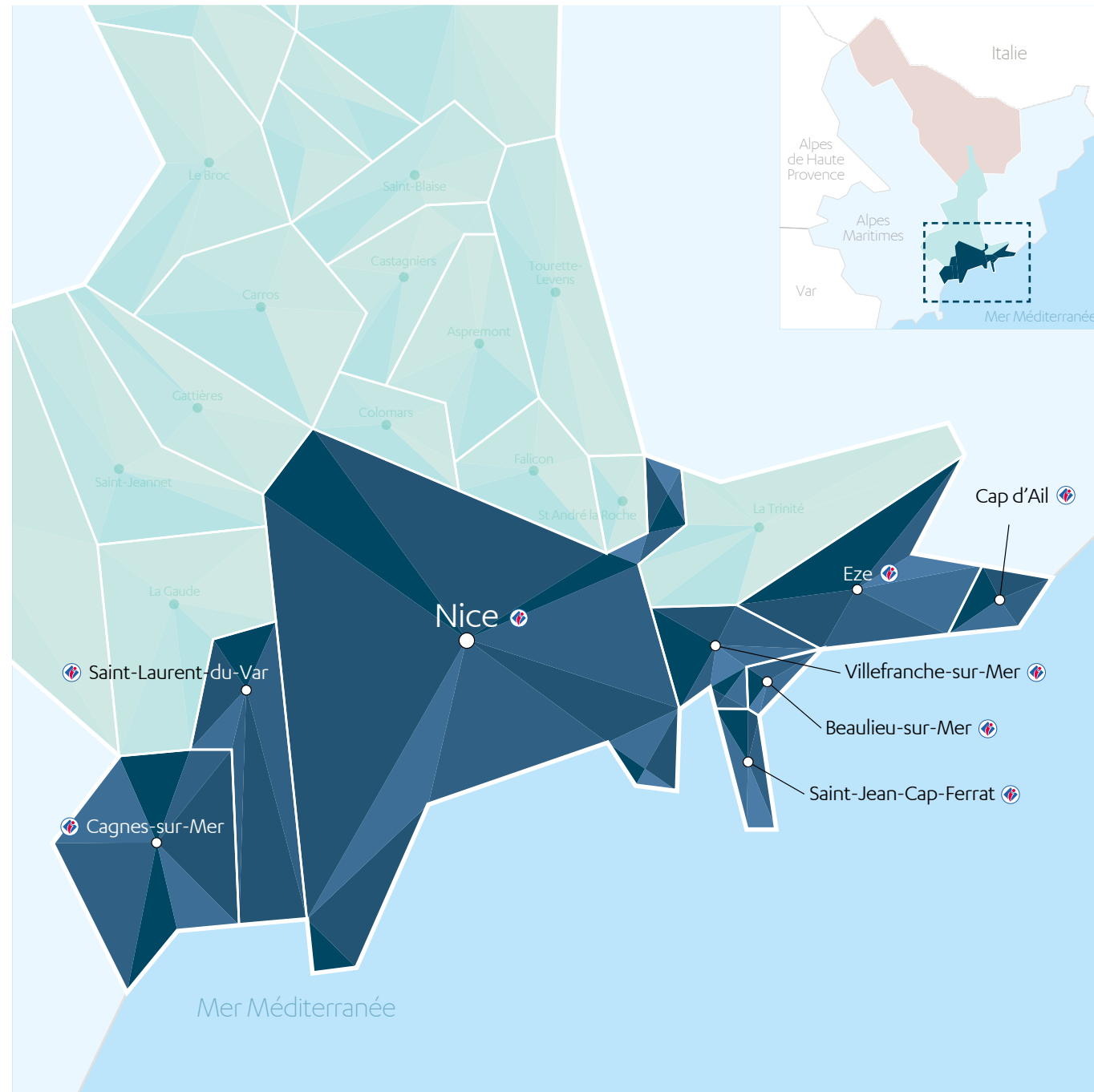
Richesse de notre histoire. Splendeur de la nature. Depuis les fonds marins jusqu'aux sommets alpins, notre territoire est à lui tout seul un condensé méditerranéen de la diversité géographique française. Plusieurs voyages en un seul ! Ici, il y a la mer et son horizon, mais il y a aussi un moyen et un haut pays qui regorgent de trésors au sein de paysages d'une extraordinaire diversité.

Et comment ne pas dire un mot de cette lumière ? Cette lumière, ces couleurs, qui, en toute saison, frappent nos visiteurs et inspirent les plus grands artistes. Bienvenue dans notre Métropole Nice Côte d'Azur ! Nos équipes des bureaux d'informations touristiques vous attendent !

Bienvenue dans notre Métropole Nice Côte d'Azur !

Christian ESTROSI

Maire de Nice
Président de la Métropole
Président de l'Office de Tourisme Métropolitain



LE LITTORAL

Ici, les splendeurs naturelles du littoral se conjuguent avec les richesses de son patrimoine...


De tous temps, sa luminosité et son éclatante beauté ont inspiré les plus grands maîtres, dans les domaines aussi variés que l'architecture, la peinture, la musique ou encore le cinéma.

Le rivage préservé est tourné vers la Méditerranée et ses plaisirs : criques, plages et fonds marins riment avec voile, ski nautique ou plongée sous-marine.

Les villes qui le jalonnent sont en effervescence de jour comme de nuit : gastronomie, shopping, culture, événements, tout y est !

Authenticité et art de vivre caractérisent ce territoire aux multiples facettes, qui a su se réinventer au fil des siècles pour devenir également un précurseur en de nombreux domaines : développement durable, réseaux intelligents, recherche et innovation...

LE LITTORAL



BEAULIEU-SUR-MER
CAGNES-SUR-MER
CAP D'AIL
NICE
ÈZE
ST-JEAN-CAP-FERRAT
ST-LAURENT-DU-VAR
VILLEFRANCHE-SUR-MER

DÉCOUVREZ
LE LITTORAL :



BEAULIEU-SUR-MER

Entre Monaco et Nice, Beaulieu-sur-Mer est un site où mer et montagne se côtoient. Riche d'un patrimoine architectural et botanique exceptionnel et d'un rivage préservé bordé de plantes méditerranéennes et exotiques, Beaulieu-sur-Mer exprime pleinement l'esprit Côte d'Azur. L'on peut y pratiquer des activités nautiques, du shopping de luxe...ou jouer au Casino ! De nombreux événements s'y déroulent chaque année, comme le Festival Beaulieu la Nuit, ou encore le Beaulieu Classic Festival.

À VOIR



La Villa Kérylos fidèle reconstruction d'une somptueuse résidence de la Grèce antique, les églises, la Chapelle Sancta-Maria de Olivo lieu d'expositions réputé, le patrimoine Belle Epoque, les plages et les ports...

Office de Tourisme Métropolitain
Nice Côte d'Azur
Bureau de Beaulieu-sur-Mer :
38 bd Maréchal Leclerc
06310 Beaulieu-sur-Mer
+33 (0)4 89 22 47 31



CAGNES-SUR-MER

Idéalement située entre Nice et Cannes, la ville doit notamment son charme à son village médiéval du Haut-de-Cagnes dont le château-musée Grimaldi domine la ville. Nombre de personnalités et d'artistes, dont Renoir, ont séjourné ou vécu à Cagnes-sur-Mer. Elle est également devenue une véritable destination shopping grâce à Polygone Riviera, 1er centre commercial à ciel ouvert de France. Sans oublier une riche programmation événementielle toute l'année et son célèbre Hippodrome de la Côte d'Azur.

À VOIR



Le musée Renoir, le village médiéval du Haut-de-Cagnes et son château-musée Grimaldi, le musée du bijou contemporain, le petit port de pêche pittoresque du Cros-de-Cagnes, l'Hippodrome de la Côte d'Azur...

Office de Tourisme Métropolitain Nice Côte d'Azur
Bureaux de Cagnes-sur-Mer :
Centre-Ville :
6 boulevard Maréchal Juin - 06800 Cagnes-sur-Mer
+33(0)4 93 20 61 64
Cros-de-Cagnes :
99 Promenade de la Plage - 06800 Cagnes-sur-Mer
+33(0)4 93 07 67 08
Haut-de-Cagnes :
Place du Docteur Maurel - 06800 Cagnes-sur-Mer
+33(0)4 92 02 85 05
OUVERT EN JUILLET / AOÛT



CAP D'AIL


Située aux portes de la Principauté de Monaco, la ville jouit d'une situation privilégiée entre mer et montagne. La ville compte de splendides villas à l'architecture datant de la fin du XIXe siècle. « Station classée de tourisme », Cap d'AIL propose ainsi à ses visiteurs un séjour détente ou sportif. Elle est aussi un lieu d'art et de culture, avec de nombreuses manifestations programmées dans des cadres somptueux. Le sentier du bord de mer invite à une promenade particulièrement agréable avec une vue panoramique sur la Méditerranée.

À VOIR



Le musée Villa les Camélias, les villas Belle Époque, le magnifique panorama depuis le sentier de la tête de chien, le sentier du littoral, les jardins et les plages...

Office de Tourisme Métropolitain Nice Côte d'Azur
Bureau de Cap d'AIL :
87 bis av. du 3 Septembre
06320 Cap d'AIL
+33(0)4 93 78 02 33



NICE

Authentique et moderne à la fois, Nice cumule d'innombrables atouts... Découvertes urbaines, culturelles, balnéaires ou encore gastronomiques constituent autant de propositions pour vivre un séjour riche en émotions. Avec son aéroport international, un parc hôtelier de près de 200 hôtels, le bord de mer et ses 7 km de plages, une large palette d'activités, ses grands événements culturels et sportifs, le centre-ville et sa coulée verte, ses innombrables boutiques, Nice a assurément de quoi séduire !

Elle mène une politique très engagée en matière de développement durable et de protection de l'environnement et ce, dans tous les domaines.

À VOIR



Les nombreux musées, le patrimoine architectural exceptionnel, la vieille ville et ses ruelles étroites et pittoresques, les marchés colorés, les jardins et espaces verts, les panoramas... et la célèbre Promenade des Anglais.

 Office de Tourisme Métropolitain Nice Côte d'Azur

Bureaux de Nice :

5 Promenade des Anglais - 06000 Nice

+33(0)4 92 14 46 14

Av. Thiers - Gare SNCF - 06000 Nice

+33(0)4 92 14 46 14

explore Nice Côte d'Azur.com



Nice, son cœur de ville inscrit sur la liste du Patrimoine mondial de l'UNESCO sous l'intitulé « Nice, ville de villégiature d'hiver de Riviera »

Le 27 juillet 2021, l'UNESCO reconnaissait la Valeur Universelle Exceptionnelle du patrimoine architectural, paysager et urbanistique niçois et notamment du vaste ensemble urbain de 522 hectares, exemple éminent de fusion d'influences culturelles internationales, façonné de la moitié du XVIII^e siècle à la moitié du XX^e siècle par la villégiature d'hiver cosmopolite.

Cet ensemble est constitué par son urbanisme régulé, ses espaces verts plantés d'essences exotiques, ses promenades au premier rang desquelles l'emblématique Promenade des Anglais, son patrimoine de villégiature, reflet d'apports venus du monde entier, avec ses villas, ses hôtels, ses palaces, ses « palais », ses immeubles d'agrément, ainsi que ses lieux de cultes et de sociabilité.



Nice
ville de villégiature
d'hiver de riviera



LE LITTORAL



ÈZE

Èze est l'un des villages le plus pittoresques de la Côte d'Azur. Situé sur éperon rocheux, le village abrite parmi ses ruelles des restaurants étoilés, des hôtels de luxe mais aussi des boutiques, des ateliers et des galeries d'artistes ou d'artisans. Au sommet de l'ancienne forteresse se trouve le jardin exotique où les plantes succulentes se mêlent aux espèces méditerranéennes. À 429 m d'altitude le regard embrasse la Riviera jusqu'à Saint-Tropez. La commune s'étend sur trois corniches du bord de mer aux plages ombragées de pins jusqu'au parc naturel départemental de la Grande Corniche à 700 m avec son panorama à 360 degrés.



La cité médiévale perchée en nid d'aigle au-dessus de la Méditerranée, les parfumeries, l'église baroque décorée de retables et de trompe-l'œil, le jardin exotique...

 Office de Tourisme Métropolitain Nice Côte d'Azur
Bureaux d'Èze :
Place du Général de Gaulle - 06360 Eze
 **+33(0)4 93 41 26 00**

Eze bord de mer :
Av. de la Liberté - 06360 Eze
 **+33(0)4 93 01 52 00**
OUVERT L'ÉTÉ



SAINT-JEAN-CAP-FERRAT

Calme, luxe et volupté sont les maîtres mots de cette presqu'île, située entre Nice et Monaco, à côté de Villefranche-sur-Mer. L'ancien village de pêcheurs est devenu un haut lieu de villégiature au début du siècle dernier avec l'arrivée des riches familles étrangères. De grands domaines s'y sont alors construits, comme la Villa Ephrussi de Rothschild. Les artistes ont également été nombreux à y séjourner, comme Jean Cocteau qui laissa son empreinte à la Villa Santo Sospir. 8 km de sentiers parcourent le littoral et offrent un panorama exceptionnel. Les plages et criques sont un véritable appel à la quiétude et l'on peut y pratiquer tous les sports nautiques pour un séjour plus sportif.



Le port, la chapelle Saint-Hospice du XI^e siècle et la Vierge en bronze, la villa Ephrussi de Rothschild et ses jardins à thèmes, le musée des coquillages, la villa Santo Sospir.

 Office de Tourisme Métropolitain Nice Côte d'Azur
Bureau de Saint-Jean-Cap-Ferrat :
Quai Virgile Allari
06230 Saint-Jean-Cap-Ferrat
 **+33(0)4 93 76 08 90**



SAINT-LAURENT-DU-VAR

Saint-Laurent-du-Var offre à ses visiteurs le charme d'un village authentique et l'animation d'une station classée de tourisme résolument tournée vers la Méditerranée et ses plaisirs. De la nouvelle Promenade littorale jouxtant le grand centre commercial Cap 3000, élu meilleur centre commercial du monde, jusqu'au port de plaisance, les visiteurs peuvent profiter d'un espace entièrement piéton en bord de mer, animé par des restaurants, pubs et clubs de jour comme de nuit. Avec ses 2 km de plages, Saint-Laurent-du-Var permet également la pratique de nombreuses activités nautiques et sports de plage, notamment durant le Beach Sport Festival.



Le port de plaisance, le vieux village, son église romane du XI^e siècle et son parcours historique connecté, la zone ornithologique de l'embouchure du Var.

 Office de Tourisme Métropolitain Nice Côte d'Azur
Bureaux de Saint-Laurent-du-Var :
1819 Route du Bord de Mer
06700 Saint-Laurent-du-Var
 **+33(0)4 93 31 31 21**

Centre Nautique, Prom. Landsberg,
06700 Saint-Laurent-du-Var
 **+33(0)4 93 31 31 21**
DE MI-JUIN À MI-SEPTEMBRE



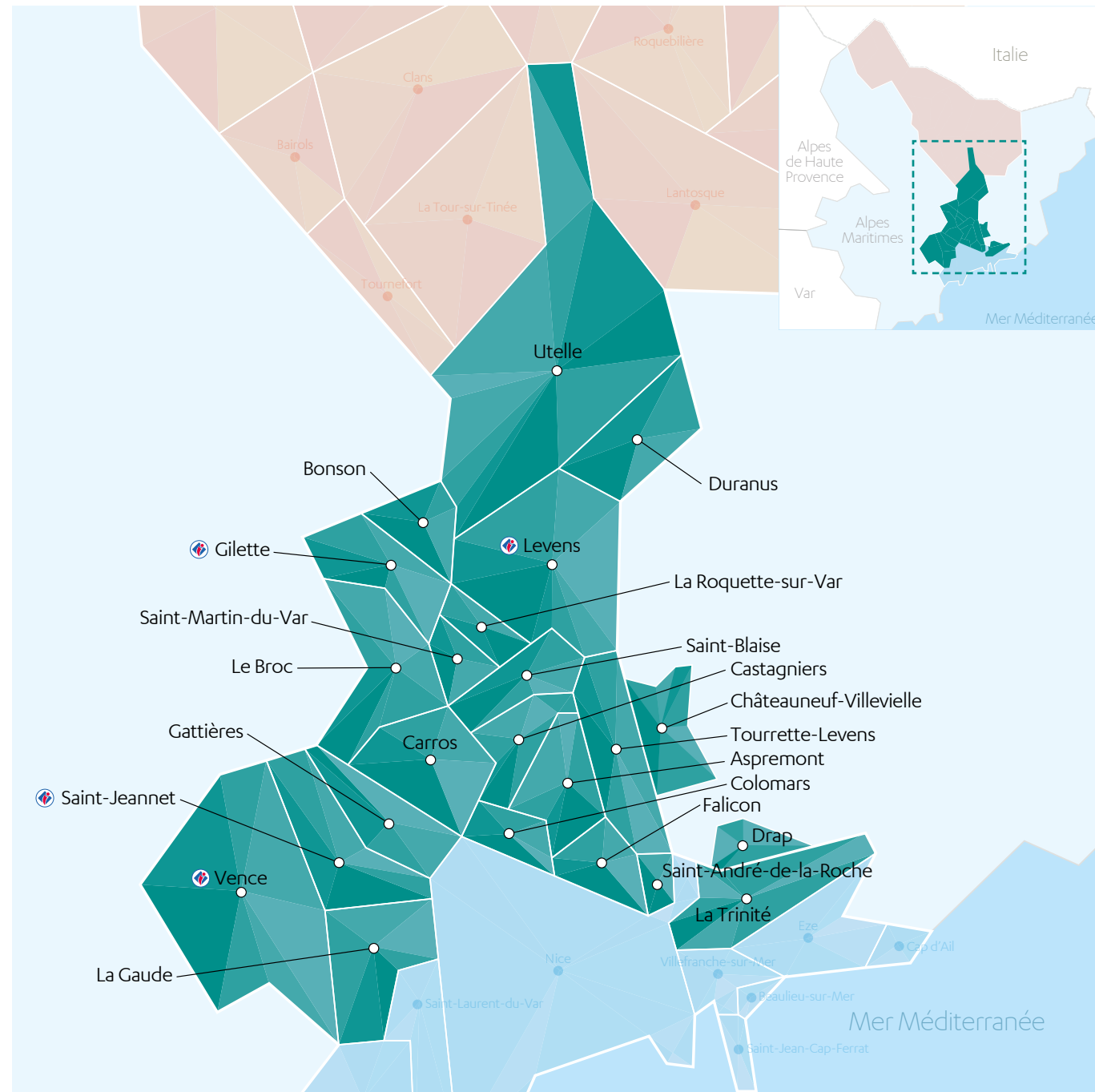
VILLEFRANCHE-SUR-MER

Ville maritime à la situation privilégiée, C'est un des ports majeurs de la Côte d'Azur et un lieu d'escale de nombreux navires de croisières. Son petit port de pêche au pittoresque sans cesse renouvelé, abrite également une flottille de bateaux de plaisance et de pointus (barques traditionnelles de pêche). De par la courbe majestueuse de son rivage, sa Citadelle du XVI^e siècle et ses façades colorées, Villefranche-sur-Mer est aussi devenue une cité prisée des peintres et des artistes.



La rade, la citadelle du XVI^e siècle et le musée Volti, le musée Goetz-Boumeester, le musée de l'histoire et collections de la ville, le Port Royal de la Darce, la chapelle Saint-Pierre décorée par Jean Cocteau, l'église Saint-Michel, la vieille ville, la rue Obscure...

 Office de Tourisme Métropolitain Nice Côte d'Azur
Bureau de Villefranche-sur-Mer :
Jardin François Binon
06230 Villefranche-sur-Mer
 **+33(0)4 93 01 73 68**



LE MOYEN-PAYS

Non loin des rivages de la Méditerranée, ce territoire offre un havre de calme, fraîcheur et sérénité. Les villages, blottis dans des écrins de verdure ou accrochés à la falaise tels des nids d'aigle, proposent au visiteur de flâner dans leurs charmantes ruelles. Il y découvrira un patrimoine préservé : anciens moulins à huile, façades, fontaines, lavoirs et... au détour d'une chapelle... une vue panoramique sur les vallées, la mer ou les montagnes. Ce cadre unique, baigné de soleil qui exalte les couleurs, a séduit les plus grands artistes. Suivre leurs traces, à la recherche des œuvres laissées en héritage, enchainera les amateurs d'art. La campagne environnante est le véritable paradis des sportifs qui emprunteront des chemins de randonnée à pied ou à vélo, ou se rafraîchiront dans les gorges encaissées pour une descente en canyoning ou en rafting.

LE MOYEN-PAYS



ASPREMONT
BONSON
CARROS
CASTAGNIERS
CHÂTEAUNEUF-VILLEVIEILLE
COLOMARS
DRAP
DURANUS
FALICON
GATTIÈRES
GILETTE
LA GAUDE
LA ROQUETTE-SUR-VAR
LE BROC
LA TRINITÉ
LEVENS
ST-ANDRÉ-DE-LA-ROCHE
ST-BLAISE
ST-JEANNET
ST-MARTIN-DU-VAR
TOURRETTE-LEVENS
UTELLE
VENCE

DÉCOUVREZ
LE MOYEN-PAYS :



ASPREMONT

Le village perché d'Aspremont domine la plaine du Var. Les maisons y sont installées en spirale, bâties en cercles concentriques autour de sa belle église gothique. Une visite du village demeure sportive, mais la récompense est au bout du chemin : ruelles pavées, passages voûtés, jardins secrets et fleuris, maisons en pierre de taille, fontaines et lavoirs... Sans oublier un splendide panorama sur la Grande Bleue !

👁 À VOIR

L'église St-Jacques Le Majeur (XIII^e et XVI^e siècles : fresques, toile, retable du XVIII^e, statue naïve de la Vierge). Chapelle Saint-Claude XVII^e, édifée à titre votif pour conjurer la peste. La Chapelle Notre-Dame des Salettes, la chapelle des Pénitents Blancs.

Office de Tourisme Métropolitain Nice Côte d'Azur :
📱 www.explorenicecotedazur.com/aspremont



BONSON

Accroché au massif montagneux du Mont Vial, Bonson s'érige à 480 m d'altitude, surplombant les vallées du Var et de l'Estéron. Village perché typique de l'arrière-pays niçois, il est construit tout en longueur, tel un belvédère vertigineux, et a conservé une partie de son patrimoine architectural médiéval. Son versant sud se décline en restanques complantées d'oliviers.

👁 À VOIR

L'église St-Benoît (1494) qui abrite notamment un retable d'Antoine Bréa, la chapelle St-Hospice, la chapelle du Passet, les chapelles St-Antoine et St-Jean-Baptiste (en contrebas du village).

Office de Tourisme Métropolitain Nice Côte d'Azur :
📱 www.explorenicecotedazur.com/bonson



CARROS

À 400 mètres d'altitude, le village, classé à l'inventaire des sites pittoresques du département des Alpes-Maritimes, est organisé autour de son château du XII^e siècle et a gardé toute son architecture médiévale traditionnelle. Sa position privilégiée offre aux visiteurs un panorama sur la plaine du Var allant de la mer jusqu'aux sommets des Alpes. Lieu de séjour ou simple halte, Carros répond à des besoins d'authenticité et de calme dans un environnement naturel préservé. Le château accueille aujourd'hui un centre international d'art contemporain.

👁 À VOIR

Le château de Carros, classé parmi les sites et monuments naturels de caractère artistique, les nombreux vestiges de l'antiquité, du Moyen-âge et des périodes modernes (XI^e-XVIII^e) et contemporaines (XIX^e-XX^e), le site de la « Roche Fendue ».

Office de Tourisme Métropolitain Nice Côte d'Azur :
📱 www.explorenicecotedazur.com/carros

LE MOYEN-PAYS



CASTAGNIERS


Castagniers est un joli petit village perché, entouré de collines et posé au milieu d'une généreuse végétation méditerranéenne, avec une superbe vue dégagée sur la plaine du Var.

Fondé aux alentours de 1870, le village est dominé par le mont Cima qui culmine à 879 mètres et qui offre un point de vue grandiose.

👁 À VOIR

Le moulin à huile toujours en activité. L'église paroissiale Saint-Michel (XIX^e). L'abbaye Notre-Dame de la Paix, le couvent des Cisterciennes et son très beau jardin (1928) : la Chocolaterie, la Croix du Cuore, le site protégé du Vallon Obscur du Donaréo, classé Natura 2000.

Office de Tourisme Métropolitain Nice Côte d'Azur :
📱 www.explorenicecotedazur.com/castagniers



CHÂTEAUNEUF-VILLEVIEILLE

Le village est implanté sur le replat de Villevieille, complanté d'oliviers et de cerisiers, qui correspond au site d'habitat primitif d'époque romaine. L'église, dont la façade occidentale est inscrite aux monuments historiques, est un édifice tout à fait remarquable du 1^{er} art roman. Du col, une petite route permet d'accéder aux très belles ruines de Castelnuovo, dont les vestiges fortifiés remontent aux IX^e et XII^e siècle.

👁 À VOIR

Église Sainte-Marie de l'Assomption, les ruines de Castelnuovo (l'ancien Châteauneuf), la chapelle Saint-Joseph, la cascade de Rémaurian, le mont Macaron (sentier de découverte), la barre du midi.

Office de Tourisme Métropolitain Nice Côte d'Azur :
📱 <https://www.explorenicecotedazur.com/chateauneuf-villevieille/>

COLOMARS

Composé de plusieurs hameaux - les Cabanes, la Madone, la Sirole sur les hauteurs, la Manda dans la plaine du Var - Colomars, petit village résidentiel de construction récente, s'étale sur une crête qui domine la plaine du Var. Cette commune est considérée comme le pays des oliviers : les fameux « caillietiers du Pays Niçois » produisant une variété d'olive connue pour sa saveur citronnée et anisée et qui offre une huile d'or très recherchée par les fins gourmets.

👁 À VOIR

L'église Notre-Dame de la Nativité (XIX^e), Chapelle St-Roch à La Sirole (1857). Ses vallons, qui abritent des réserves géologiques et botaniques exceptionnelles, agrémentés de cascades et d'aqueducs ayant alimenté d'anciens moulins à huile.

Office de Tourisme Métropolitain Nice Côte d'Azur :
📱 www.explorenicecotedazur.com/colomars



DRAP

Idéalement située à l'entrée de la Vallée du Paillon et à quelques kilomètres du littoral méditerranéen, la commune de Drap vaut le coup d'œil. Le charme des rives du Paillon, des façades provençales, du clocher du XVIII^e siècle, de la place du village, se révéleront tranquillement au visiteur. La commune est dotée de richesses patrimoniales pour les curieux, d'un espace de spectacle vivant et d'un Centre culturel consacré aux expositions pour les amoureux de culture, elle offre toute l'année un large choix pour se divertir.

👁 À VOIR

Église Saint-Jean-Baptiste. Chapelle Sainte-Catherine d'Alexandrie. La chapelle des pénitents blancs. Sainte Thècle, canal historique. Le Plateau Tercier. Moulin à huile génois. Centre culturel des Gras. Espace Jean Ferrat.

Office de Tourisme Métropolitain Nice Côte d'Azur :
📱 www.explorenicecotedazur.com/drap

LE MOYEN-PAYS



DURANUS

Desservi par une route surprenante, Duranus est construit sur une roche calcaire en surplomb de la Vallée de la Vésubie. Ce petit village à l'habitat dispersé à flanc de colline est au cœur d'une nature préservée, plantée de chênes et d'oliviers. Il est également entouré de vallons qui abritent des réserves biologiques exceptionnelles, agrémentés de cascades et d'aqueducs. A la sortie du Village, domine le lieu-dit «le Saut des Français», pour admirer la vallée de la Vésubie !

👁️ À VOIR

Les ruines du site de Rocca Sparvierra (ancien village du XII^e), la chapelle S^{te}-Eurosie et S^t-Michel, le belvédère du Saut des Français, l'ancienne mine d'arsenic, l'église Notre-Dame de la Nativité du XIX^e.

Office de Tourisme Métropolitain Nice Côte d'Azur :
📱 www.explorenicecotedazur.com/duranus



FALICON

Avec sa campagne environnante plantée d'oliviers et de figuiers, ce village médiéval a su conserver tout le charme des villages perchés d'autrefois. Derrière les murs de son rempart, encore percé de portes fortifiées, de petites ruelles étroites et tortueuses et de placettes pavées, Falicon offre aux promeneurs de très beaux points de vue.

👁️ À VOIR

L'église de la Nativité (1624) au clocher carré pyramidal, la chapelle Sainte-Croix (1619), la porte S^t-François, un puits ancien, le Fortin (XVIII^e), la Bastide, le château-résidence des Tonduti (XVI^e), la fontaine et la place Bellevue.

Office de Tourisme Métropolitain Nice Côte d'Azur :
📱 www.explorenicecotedazur.com/falicon



GATTIÈRES

Situé sous la chaîne des Baous au milieu de magnifiques paysages, le village ancien de Gattières abrite de jolies ruelles médiévales, de petites places fleuries et de belles fontaines. On y trouve également des artisans d'art qui travaillent la peinture sur soie, la sculpture, l'ébénisterie et le fer forgé. La commune se prolonge sur les bords de la rive droite du fleuve Var. En plaine, sont présentes des cultures maraîchères, horticoles et fruitières.

👁️ À VOIR

L'église Saint-Nicolas (XVIII^e), la chapelle Notre-Dame du Var (XV^e).

Office de Tourisme Métropolitain Nice Côte d'Azur :
📱 <https://www.explorenicecotedazur.com/gattieres>



GILETTE

Gilette est un village perché à 400 mètres d'altitude, à la confluence du Var et de l'Estéron. Dominé par les ruines de son château, c'est en parcourant les ruelles paisibles et colorées qu'on y accède. Sur le chemin, se dévoileront le belvédère et l'esplanade du château avec leurs panoramas à couper le souffle sur le village, les montagnes, les rivières alentours et même la Méditerranée. Au milieu d'espaces naturels sauvages et préservés, Gilette cultive son art de vivre dans l'authenticité et la tradition. L'olivier demeure sa principale richesse.

👁️ À VOIR

L'église Saint-Pierre et de l'Assomption (XVII^e) et la Chapelle Saint-Pancrace, les lavoirs et fontaines, le moulin à huile, le Musée des Métiers d'Antan «Lou Ferouil», la visite du château, la Boutique des Artisans.

📍 Office de Tourisme Métropolitain Nice Côte d'Azur
Bureau de Gilette :
Mairie - 1 Place du docteur René Morani
06830 Gilette
📞 +33(0)4 93 08 57 19

LE MOYEN-PAYS



LA GAUDE

Surplombé par les Baous, La Gaude est un agréable village résidentiel au charme provençal, avec de belles maisons restaurées avec soin et des petites ruelles pavées. Il a ainsi su séduire Marcel Pagnol qui y vécut 30 ans. Chaque année, en novembre, la commune organise le festival « Jazz sous les Bigaradiers » avec des artistes internationaux et azuréens. En bordure du Var, son quartier de la Baronne forme un vaste complexe de centre de recherche informatique, agronomique et horticole.

À VOIR

L'église Sainte-Victoire, la chapelle Saint-Ange ou des pénitents blancs, le moulin à huile, les fontaines, la coupole...

Office de Tourisme Métropolitain Nice Côte d'Azur :
 www.explorenicecotedazur.com/la-gaude




LA ROQUETTE-SUR-VAR

Perché en nid d'aigle dans un superbe décor montagneux, le village de La Roquette-sur-Var domine un vaste panorama sur la mer et sur les sommets du Parc du Mercantour. Outre ses ruelles pittoresques, ses fontaines, son lavoir, le village a su conserver des vestiges du passé. Les ruines de Castel-Vieil témoignent ainsi d'une occupation remontant à l'époque romaine et médiévale. Sur la place, des parties de pétanque imprègnent le visiteur de l'ambiance conviviale qui règne à La Roquette-sur-Var.

À VOIR

L'église St-Pierre baroque, les ruines de Castel-Vieil, la Chapelle Notre-Dame Del Bosc du XV^e siècle.

Office de Tourisme Métropolitain Nice Côte d'Azur :
 <https://www.explorenicecotedazur.com/la-roquette-sur-var>



LE BROC

Juché sur un éperon rocheux dominant le confluent du Var et de l'Estéron, le village est surplombé par la montagne du Chiers. Le Broc possède de charmantes petites rues, bordées de maisons anciennes en pierres, qui sont regroupées autour d'une pittoresque place à arcades. De nombreux vestiges du passé font du Broc un village riche en culture et en patrimoine. Près de l'ancien château, un point de vue offre un superbe panorama sur les Alpes.

À VOIR

L'église Sainte-Marie-Madeleine (1563), les chapelles Sainte-Marguerite et Saint-Sébastien, le moulin à huile.

Office de Tourisme Métropolitain Nice Côte d'Azur :
 www.explorenicecotedazur.com/le-broc



LA TRINITÉ

Construite le long de la vallée du Paillon, cette petite ville se situe à quelques kilomètres seulement de Nice. Le sanctuaire Notre-Dame-de-Laghet constitue l'élément le plus remarquable de la commune. Construit au XVII^e siècle suite à plusieurs miracles survenus en ces lieux, il est aujourd'hui l'un des plus fréquentés en France par des pèlerins venus de tous les pays.

À VOIR

L'église paroissiale de la Sainte-Trinité, inscrite aux monuments historiques, l'église Saint-Grat (1848, baroque italien), Notre-Dame-de-Laghet et son petit musée d'ex-voto présentant l'une des plus riches collections de Provence, l'Astrorama...

Office de Tourisme Métropolitain Nice Côte d'Azur :
 www.explorenicecotedazur.com/la-trinite

LE MOYEN-PAYS



LEVENS

Ancien village médiéval fortifié, perché sur son éperon rocheux à 600 mètres d'altitude, Levens se visite en empruntant quelques ruelles en pente bordées de maisons bâties dans la pierre locale, en passant sous des porches ou de sombres passages couverts. Tout près du village, le Grand Pré de Levens, est un lieu privilégié pour la détente et offre 13 hectares de verdure : il s'y déroule tout au long de l'année des manifestations, comme la fête du cheval en juillet.



Les anciennes portes des enceintes féodales, la maison du Maréchal André Masséna, la maison natale du 1^{er} maire français de Nice François Malausséna. La Galerie du Portal où se tiennent des expositions, l'église Saint-Antonin, les chapelles des pénitents noirs et des pénitents blancs.

 Office de Tourisme Métropolitain Nice Côte d'Azur
Bureau de Levens :
Place V. Massegli - Maison du Portal
06670 Levens
 +33(0)9 62 66 85 84



SAINT-ANDRÉ-DE-LA-ROCHE

Saint-André est une petite commune, limitrophe de Nice. Son territoire s'étend sur les collines environnantes de Rimiez et de l'Abadie. Elle se compose de plusieurs hameaux discrets, nichés dans la verdure et est traversée par la Banquière, affluent du Paillon qui débouche dans la Baie des Anges. Un aménagement touristique de sa grotte naturelle est en projet. Saint-André-de-la-Roche est surnommée « Lou pais dei babi », le pays des batraciens. Le chant des grenouilles agrémenté les paisibles nuits d'été...

À VOIR

Les moulins, la chapelle de Saint-André et de Saint-Grat, la grotte. Sur un éperon rocheux campe le château des Thaon de Revel datant du XVII^e siècle.

Office de Tourisme Métropolitain Nice Côte d'Azur :
 <https://www.explorenicecotedazur.com/saint-andre-de-la-roche>

SAINT-BLAISE

Une route qui s'infiltre et serpente, des paysages argentés et délicats : Saint-Blaise est comme un médaillon posé dans un écrin de verdure. Le village présente un bel ensemble coloré, blotti autour de son église à clocher de tuiles rouges. La commune est dominée par l'ancien village et les ruines d'un château médiéval (XIII^e), qui offrent aux randonneurs de jolis points de vue sur la vallée.

À VOIR

Les ruines bien conservées d'un château (XIII^e), l'église (XVIII^e) et le prieuré attenant, le moulin à huile, le pont, les œuvres de l'artiste Jean-Pierre Augier dispersées dans le village et dans la galerie musée, les oliveraies centenaires.

Office de Tourisme Métropolitain Nice Côte d'Azur :
 www.explorenicecotedazur.com/saint-blaise




SAINT-JEANNET

Blotti au pied de son Baou, le village perché de Saint-Jeannet respire l'authenticité provençale et offre une vue imprenable sur toute la Côte d'Azur. Saint-Jeannet est un charmant petit village d'origine médiévale. Avec ses maisons serrées les unes contre les autres formant ainsi un rempart autour de l'église, il est toujours dominé par un château fort et les ruines d'un donjon. Véritable petit paradis pour les amateurs d'escalade, de nombreuses voies sont proposées au départ du village.

À VOIR

Les sentiers de randonnées menant aux ruines du Castellet, aux Castellaras et au patrimoine pastoral en pierre sèche, l'église St-Jean-Baptiste de 1666 et les quatre chapelles du village, les vignobles.

Office de Tourisme Métropolitain Nice Côte d'Azur :
 <https://www.explorenicecotedazur.com/saint-jeannet>

LE MOYEN-PAYS



SAINT-MARTIN-DU-VAR

Située au carrefour des vallées du Var, de l'Estéron, de la Vésubie et de la Tinée, Saint-Martin-du-Var est une commune bâtie sur des terrains gagnés sur le Var par l'endiguement de la rive gauche, réalisé au milieu du XIX^e siècle. Elle est aujourd'hui une commune en plein essor économique. Les promenades sur les hauteurs du village, offrent de magnifiques points de vue sur le confluent du Var et de l'Estéron.

👁️ À VOIR

Le vieux village, les deux grandes places (XVIII^e et XIX^e), l'église Saint-Roch et ses tableaux du XVII^e, le monument aux morts style Art Déco, la chapelle Notre-Dame Del Bosc de style Roman et sa fresque du XVI^e.

Office de Tourisme Métropolitain Nice Côte d'Azur :
📱 <https://www.explorenicecotedazur.com/saint-martin-du-var>



TOURRETTE-LEVENS

Véritable village perché à seulement 15 kilomètres de Nice, Tourrette-Levens possède encore une tour de son château d'origine médiévale. Sa position dominante permet aujourd'hui aux visiteurs de profiter d'un panorama exceptionnel aussi bien du côté mer que du côté montagne. Village authentique tourné vers les arts et la culture, la commune abrite des musées gratuits à découvrir au cœur du vieux village.

👁️ À VOIR

L'église Notre-Dame-de-l'Assomption, le château-musée d'histoire naturelle, le musée des métiers traditionnels, le musée de la préhistoire, la place et la chapelle des Pénitents blancs.

Office de Tourisme Métropolitain Nice Côte d'Azur :
📱 <https://www.explorenicecotedazur.com/tourrette-levens>



UTELLE

Perché sur la crête, au confluent du Var et de la Vésubie, au sommet d'une pente raide où s'accrochent les oliviers, Utelle propose un bel ensemble médiéval. Les rues et ruelles en escalier s'arpentent pour découvrir ses maisons en vieille pierre, ses portes anciennes, ses fontaines ou arcs en ogive... Un petit sentier fait le tour du village et permet de découvrir une vue panoramique sur les sommets de la Haute-Vésubie.

👁️ À VOIR

Des façades originales en trompe l'œil, ses remarquables cadrans solaires, les linteaux de plusieurs portes anciennes, l'église Saint-Véran, le moulin à huile, la chapelle de la Sainte-Croix, la Madone d'Utelle.

Office de Tourisme Métropolitain Nice Côte d'Azur :
📱 www.explorenicecotedazur.com/utelle



VENCE

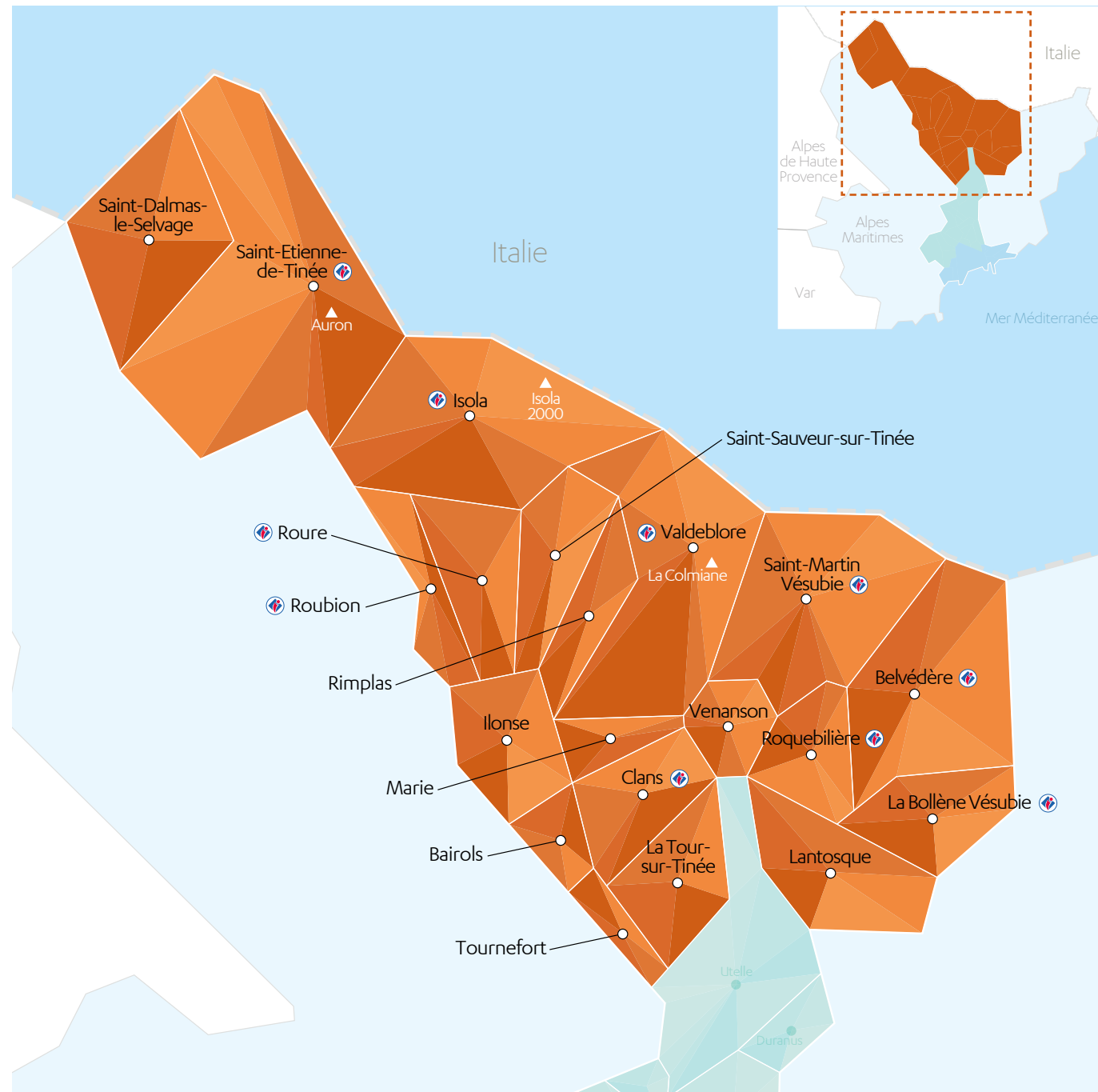
Au pied des Baous, tel un balcon sur l'Azur, Vence est nichée dans un écrin de verdure. La cité historique au charme authentique n'a que peu changé au fil des siècles. On y découvre des ruelles typiques, des places et placettes où le chassé-croisé des époques est permanent lorsqu'on s'y promène. Des vestiges romains aux bâtiments de type médiéval ou de la Renaissance, tout ici vit au rythme de l'eau des fontaines qui berce la ville dans un art de vivre typiquement provençal. Une ville animée par ses commerces, ses marchés et ses événements, idéalement située entre mer et montagnes pour permettre aussi toutes sortes de randonnées.

👁️ À VOIR



La plus petite cathédrale de France, datant du XI^e siècle, la chapelle du Rosaire conçue et décorée par Matisse, le musée de Vence au sein du château de Villeneuve, haut lieu de l'art moderne et contemporain, l'espace muséal Gombrowicz dans la villa Alexandrine.

📍 Office de Tourisme Métropolitain Nice Côte d'Azur
Bureau de Vence :
Place Grand Jardin
Villa Alexandrine 06140 Vence
☎ +33(0)4 93 58 06 38



LE HAUT-PAYS

Citadelle de la Métropole avec son massif montagneux culminant à 3143 mètres, la nature y a sculpté, au fil des siècles, des paysages grandioses. Des villages, bâtis sur le roc ou se déployant harmonieusement dans les vallées, offrent l'authenticité d'un patrimoine jalousement gardé. L'été, c'est le site privilégié pour des vacances actives au grand air, réputé pour la beauté de ses lacs, forêts, sommets, cluses... L'hiver, c'est le paradis des sports de glisse avec ses domaines skiables où riment enneigement et ensoleillement... C'est tout simplement un havre de calme et fraîcheur, pour un séjour au grand air dans un écrin de magnifiques montagnes !



LE HAUT-PAYS



LES STATIONS DE MONTAGNE

BAIROLS
BELVÉDÈRE
CLANS
ILONSE
ISOLA
LA BOLLÈNE-VÉSUBIE
LA TOUR-SUR-TINÉE
LANTOSQUE
MARIE
RIMPLAS
ROQUEBILLIÈRE
ROUBION
ROURE

ST-DALMAS-LE-SELVAGE
ST-ÉTIENNE-DE-TINÉE
ST-MARTIN-VÉSUBIE
ST-SAUVEUR-SUR-TINÉE
TOURNEFORT
VALDEBLORE
VENANSON

DÉCOUVREZ
LE HAUT-PAYS :



LES STATIONS DE MONTAGNE ET STATIONS DE SKI

AURON

Son domaine skiable alpin, le plus grand du département, (135 km) allie à la fois plaisir et technique. Tout au long de l'hiver, la station propose des animations pour les petits et les grands.

ISOLA 2000

La station dispose de 42 pistes de ski alpin (120 km), mais également un snowpark et un boarder cross. Au sommet, on peut apercevoir par beau temps, un fabuleux panorama, du massif des Écrins à la mer Méditerranée, en passant par le Viso et le massif de l'Argentera.

LA COLMIANE-VALDEBLORE

Ses 30 kilomètres de pistes raviront petits et grands, du débutant au confirmé, jardin d'enfants, piste de luge, raquettes à neige, ski de randonnée, sans oublier sa Tyrolienne géante.

ROUBION

La station propose 6 remontées mécaniques dont un télésiège. Le domaine skiable s'étend sur plus de 30 km de pistes de ski alpin et 12 km de pistes de ski nordique. Une piste de luge est desservie gratuitement par un tapis roulant. Point de départ de nombreuses randonnées.

SAINT-DALMAS-LE-SELVAGE

C'est un point de départ privilégié pour toutes randonnées à ski nordique, et en raquettes.

SAINT-MARTIN-VÉSUBIE

Saint-Martin-Vésubie et son centre nordique du Boréon. Le Boréon est un des plus importants centres de ski nordique des Alpes d'Azur.

TURINI CAMP D'ARGENT

La station offre un ensoleillement idéal et des paysages d'exception, propices à la pratique du ski alpin et de la raquette à neige.



LE HAUT-PAYS



BAIROLS

Village médiéval niché dans un cadre impressionnant, Bairols fut construit sur une crête à 830 m d'altitude, surplombant la vallée de la Tinée. C'est un « village de pierres millénaires » et ses ruelles fraîches, voûtes, passages couverts ou escaliers vertigineux, amènent à des points de vue panoramiques remarquables. Pour les amateurs de marche, nombreux départs de randonnées.

👁 À VOIR

L'église S^{te}-Marguerite patronne du village, l'auberge dans un vieux moulin, les gîtes, le circuit des trois chapelles, les vestiges du moulin de la Reine Jeanne.

Office de Tourisme Métropolitain Nice Côte d'Azur :

📱 www.explorenicecotedazur.com/bairols

Mairie : ☎ +33(0)4 93 02 90 46



BELVÉDÈRE

Village perché dominant la Vallée de la Vésubie, Belvédère est un lieu de passage obligatoire pour les montagnards se rendant à la célèbre vallée de la Gordolasque. Le cœur du village a conservé son charme d'antan : ruelles, placettes, maisons hautes de style alpin Piémontais, passages couverts ou vieux porches... La présence des activités qui se sont développées autrefois grâce à l'abondance de l'eau, de torrents et de sources est encore visible : fontaines, lavoirs, moulins, forge. Le village est un lieu de départ de promenades et randonnées vers les vallées aux alentours ou vers le Parc National du Mercantour.

👁 À VOIR



Les façades des chapelles S^t-Antoine, le Planet, S^t-Roch, S^t-Blaise et S^t-Grat à la Gordolasque, la place des Pénitents Blancs, l'église Saint-Pierre et Paul, le musée du lait.



Office de Tourisme Métropolitain Nice Côte d'Azur
Bureau de Belvédère :
Rue Victor Maurel - 06450 Belvédère
☎ +33(0)4 93 03 51 66



CLANS

Situé dans la vallée de la Tinée, Clans est un petit village qui renferme de jolis trésors : belles maisons en pierre, vieux lavoirs et abreuvoirs, moulin à farine du XVI^e siècle et moulin à huile.

L'immense place du Verger ombragée de platanes, ses nombreuses fontaines, la très agréable allée des tilleuls ou encore le clos bouliste, ne peuvent être manqués. On peut aussi rechercher les bienfaits de la nature, se retrouver au cœur de l'une des plus belles forêts du département en empruntant les chemins de randonnée, à pied ou en vélo à assistance électrique, enfin, se rafraîchir dans le plan d'eau de baignade biologique, seul équipement de ce type au cœur de la vallée.

👁 À VOIR

Nombreux lavoirs, les chapelles, la Collégiale au centre du village, la Chapelle S^t-Jean décorée entièrement par l'artiste Moya, la chapelle classée S^t-Antoine.



Office de Tourisme Métropolitain Nice Côte d'Azur
Bureau de Clans :
Place de la Collégiale - 06420 Clans
☎ +33(0)9 63 66 09 78
OUVERT L'ÉTÉ



ILONSE

Village médiéval perché sur un vertigineux piton rocheux à 1 250 m d'altitude, Ilonse surplombe la vallée de la Tinée. Il est construit en escalier, avec un magnifique lavoir couvert à colonnes, de superbes façades de pierre, une chapelle baroque peinte en jaune d'or, un passage couvert médiéval à arcades et une petite place avec terrasse panoramique... Au sommet du village, une table d'orientation indique la direction de tous les sommets du département.

👁 À VOIR

L'église Saint-Michel du XIII^e siècle (à l'intérieur, Chœur du XV^e siècle, tableaux classés monuments historiques), la chapelle Saint-Grat (XVII^e), les chapelles Saint-Pons, Saint-Maur et Saint-Antoine.

Office de Tourisme Métropolitain Nice Côte d'Azur :

📱 <https://www.explorenicecotedazur.com/ilonse>

LE HAUT-PAYS



ISOLA

À 870 m d'altitude, le pittoresque village d'Isola est un bourg médiéval situé au confluent de la rivière de la Tinée et du Castiglione offrant calme et sérénité. Son patrimoine historique et sa culture locale en font la fierté de ses habitants. Les amateurs de peintures en trompe-l'œil seront comblés, en découvrant les façades repeintes aux couleurs bleues, roses ou jaunes. À 15 km du village, la station d'Isola 2 000, construite au début des années 70, propose un domaine skiable de 120 km ainsi que de nombreuses activités praticables en été : pêche, mini-golf, piscine, randonnées, VTT de montagne... La station d'Isola 2 000, sommet des Alpes du Sud est ouverte toute l'année pour des vacances remplies d'émotions !



À VOIR
Le clocher Saint-Pierre de style Lombard, la chapelle Saint-Anne de la confrérie des Pénitents Blancs, la chapelle Saint-Roch, ses fontaines, le lavoir, le centre de remise en forme d'Aquavallée et le lac des neiges.

 Office de Tourisme Métropolitain Nice Côte d'Azur
Bureaux d'Isola :
Isola Village : Place Gaissa - 06420 Isola Village
 **+33 (0)4 93 23 15 15**
Station Isola 2000 : Immeuble le Pelevos
Station Isola 2000 - 06420 Isola
 **+33(0)4 93 23 15 15**



LA BOLLÈNE-VÉSUBIE

Situé sur la Route des Grandes Alpes qui permet de rejoindre la vallée de la Bévéra par le Col de Turini, la Bollène Vésubie est un très ancien village construit à flanc de montagne sur un promontoire. Magnifique plan ovale ceinturé par la route, il possède de nombreuses ruelles en escalier et de vieilles hautes maisons alpines entassées les unes contre les autres, dont certaines sont bâties à même le rocher. Territoire de montagne, on y trouve des granges et « vacheries », des vallées, des gorges et la station de ski de Turini-Camp d'Argent.



À VOIR
Le musée de l'Entomologie, l'église Saint-Laurent, le moulin à grains, le centre culturel.

 Office de Tourisme Métropolitain Nice Côte d'Azur
Bureau de la Bollène-Vésubie :
Place du Général de Gaulle
06450 La Bollène-Vésubie
 **+33(0)4 93 03 60 54**

LA TOUR-SUR-TINÉE

Bâtie sur une crête dominant la vallée de la Tinée, entourée de pics et de collines boisées, la Tour-sur-Tinée a la chance de posséder une vue panoramique et une nature superbe. Le village a conservé sa configuration médiévale avec ses rues pavées et sa place bordée de façades peintes. A partir du village de La Tour, des circuits de randonnée de différents niveaux sont possibles et permettent de réaliser des boucles ou de rejoindre les villages alentours.

À VOIR

La chapelle Saint-Jean-Baptiste (XIV^e), la chapelle des Pénitents Blancs (XV^e), l'église Saint-Martin (XII^e) et la «Maison des Templiers», les fenêtres géminées (XV^e), l'espace artisanal du Béal (vieux moulins à huile, à farine... du XVIII^e siècle).

Office de Tourisme Métropolitain Nice Côte d'Azur :
 **www.explorenicecotedazur.com/la-tour-sur-tinee**



LANTOSQUE

Plusieurs fois détruit par des tremblements de terre dans les siècles précédents, ce village pittoresque, domine la vallée de la Vésubie. Bourg de montagne surélevé et allongé en deux parties sur un promontoire, on y découvre quelques hautes maisons anciennes, de grandes montées en marches d'escalier, des portes sculptées et une superbe fontaine ancienne datée de 1866.

À VOIR

L'église Saint-Pons, la Chapelle Sainte-Claire (XV^e), l'église Notre-Dame des Anges à Pélasque, l'église Saint-Arnoux et les vestiges du XIII^e siècle du château à Loda, le pont du Martinet, le fort de Gordolon, le sanctuaire de Notre-Dame de la Balma, les granges de la brasque, la «louana de l'éléphant», la forêt de la Mairis, les hameaux, la chapelle Notre-Dame de Lourdes.

Office de Tourisme Métropolitain Nice Côte d'Azur :
 **www.explorenicecotedazur.com/lantosque**

LE HAUT-PAYS



MARIE

Marie, dont le nom apparaît pour la première fois en 1066, est un village médiéval perché qui a gardé toute son authenticité. Dans la Vallée de la Tinée, c'est un lieu de villégiature avec des activités essentiellement tournées vers la nature. Sa visite permet de découvrir une vue panoramique à plus de 180 degrés sur la vallée du Mont Vial jusqu'à la Haute-Tinée.

👁️ À VOIR

L'église antérieure au XVI^e siècle qui abrite deux tableaux du peintre niçois Giovanni Rocca datant de 1644, une statue de la vierge, ainsi qu'une croix processionnelle du XIV^e siècle. La porte féodale, le château, le four à pain, le moulin à huile.

Office de Tourisme Métropolitain Nice Côte d'Azur :
📱 www.explorenicecotedazur.com/marie



RIMPLAS

Petit village construit en escaliers sur une arête montagneuse, avec vue vertigineuse sur la vallée de la Tinée d'un côté, et le Val de Blore de l'autre, Rimplas possède de jolies ruelles médiévales où court une rigole d'eau vive, des passages couverts mystérieux, des escaliers pavés et de magnifiques façades en pierres roses ou enrichies de faux marbres peints en trompe-l'œil...

👁️ À VOIR

Les forts de la Madeleine et de la Frassinéa, la galerie de sculptures de Serge Doglio, artiste du village.

Office de Tourisme Métropolitain Nice Côte d'Azur :
📱 www.explorenicecotedazur.com/rimplas



ROQUEBILLIÈRE

À 600 mètres d'altitude, Roquebillière est un village où il fait bon vivre, au cœur de la Vallée de la Vésubie, aux portes du Parc national du Mercantour. C'est un lieu idéal pour un séjour en plein air. Tout au long de l'année le village offre manifestations et événements dans un esprit de convivialité.

Ses atouts : Un marché rural tous les mardis matins de mars à décembre sur la place, trois bassins biologiques situés sur les rives de la Vésubie, tennis gratuits, un tissu associatif dynamique et de nombreux hébergements. Unique station thermale de la Côte d'Azur, Roquebillière Berthemont les Bains, à 7 km du village, propose des cures aux eaux sulfurées favorables à l'organisme (voies respiratoires, rhumatismes...). Ouvert d'avril à novembre, réservé le matin aux curistes et l'après midi au public pour de la remise en forme (SPA, Piscine...).

👁️ À VOIR



L'église St-Michel-de-Gast classée au Monuments Historiques, la Galerie des Arts Vésubiens qui regroupe des artistes locaux, le Fort de Gordolon faisant partie de la Ligne Maginot des Alpes.

📍 Office de Tourisme Métropolitain Nice Côte d'Azur
Bureau de Roquebillière :
26 av Corniglion Molinier - 06450 Roquebillière
☎ +33(0)4 93 03 51 60



ROUBION

Roubion s'étend au milieu des prairies et des forêts sur cinq hameaux étagés entre 1 335 et 1 920 mètres d'altitude. Le village apparaît comme un fier nid d'aigle accroché à la falaise, qui semble surveiller la vallée du haut de ses remparts. De style médiéval, ses ruelles escarpées et nombreux vieux passages voûtés, mènent à un point de vue à couper le souffle. Situé sur la Route des Grandes Alpes, Roubion possède aussi une petite station de ski alpin (30 km de pistes) et propose de nombreuses activités sportives en saison estivale.

👁️ À VOIR

Les remparts du XII^e siècle, la chapelle Saint-Sébastien (XVI^e, classée monument historique), l'église Notre-Dame du Mont Carmel (XVIII^e), le four communal, les cadrans solaires, les pigeonniers, les vieilles granges.

📍 Office de Tourisme Métropolitain Nice Côte d'Azur
Bureau de Roubion :
Bureau du Tourisme - 06420 Roubion
☎ +33(0)4 93 02 10 30

LE HAUT-PAYS



ROURE

Orienté plein sud, Roure bénéficie d'un climat attractif, protégé des vents dominants. La construction de ses maisons violettes, d'une architecture agro-pastorale, est caractéristique de la vallée. L'Arboretum Marcel Kroenlein de Roure rassemble les arbres des montagnes du monde, des collections de conifères, d'érables, de jubarbes, de genévriers, il est le seul arboretum d'altitude lié à l'Art.

À VOIR

L'église Saint-Laurent classée (XIII^e-XVIII^e siècle), la chapelle Saint-Sébastien (1510), les vestiges d'un château, le charmant hameau de Tiecs et sa chapelle Sainte-Anne, l'Arboretum.

 Office de Tourisme Métropolitain Nice Côte d'Azur
Bureau de Roure :
Place Jules Mallet - 06420 Roure
+33 (0)4 93 03 41 78
OUVERT JUILLET / AOÛT



SAINT-DALMAS-LE-SELVAGE

Étape du GR5 et de la Grande Traversée du Mercantour, le village se blottit au pied d'un majestueux cirque de hautes montagnes et de falaises grises vertigineuses. Une balade dans les ruelles pavées permet d'admirer de nombreux cadrans solaires et les façades en schiste sombre. Sur le territoire de la commune se trouve la route de la Bonette, la plus haute d'Europe. Sur les sommets souvent enneigés on peut apercevoir chamois, bouquetins, mouflons et marmottes...

À VOIR

L'église du XVI^e, la chapelle Sainte-Marguerite monument classé du XV^e, rocher d'escalade, cascades de glaces en hiver.

 Office de Tourisme Métropolitain Nice Côte d'Azur
Bureau de Saint-Dalmas-le-Selvage :
Maison de Pays
06660 Saint-Dalmas Le Selvage
+33(0)4 93 02 46 40

SAINT-ÉTIENNE-DE-TINÉE

Véritable carrefour au cœur du Parc National du Mercantour, Saint-Étienne-de-Tinée se veut culturel et authentique, entouré de montagnes qui culminent à plus de 3 000 mètres. Le village offre une palette de couleurs et un patrimoine étonnant par ses façades pastel, fontaines, cadrans solaires, chapelles, fresques et musées. La station de ski d'Auron se trouve à 7 km.

À VOIR

L'église St-Étienne (reconstruite au XVIII^e avec son clocher datant de 1492). Les chapelles des Trinitaires (XVII^e), St-Sébastien (XV^e), St-Michel des pénitents noirs, St-Maur. Les musées des Traditions, du lait et de l'école.

 Office de Tourisme Métropolitain Nice Côte d'Azur
Bureaux de Saint-Étienne-de-Tinée :
Place de l'Eglise
06660 - Saint-Étienne-De-Tinée - Auron
+33(0)4 93 02 41 96
Auron
Av. Malhira - Grange Cossa
06660 Saint-Étienne-De-Tinée - Auron
+33(0)4 93 23 02 66



SAINT-MARTIN-VÉSUBIE

Aux portes du Parc National du Mercantour, au milieu de 3 600 hectares de forêts, se niche Saint-Martin-Vésubie, à 975 m d'altitude. Surnommé « La Suisse Niçoise », il est un village médiéval, mais au détour d'un chemin, on peut y trouver différentes maisons de maître de la fin XVIII^e et début du XIX^e siècle. Différents chalets bordent les chemins menant aux forêts de pins et mélèzes des alentours. Le village offre l'accès à de multiples activités de découverte de la montagne dans un décor remarquable, recelant des espèces animales et végétales d'une richesse incomparable.

À VOIR

La rue Cagnoli, la porte Sainte-Anne, l'église paroissiale, le sanctuaire de la Madone de Fenestre, le Parc Alpha, le Vesúbia Mountain Park, le Boréon.
 Office de Tourisme Métropolitain Nice Côte d'Azur
Bureau de Saint-Martin-Vésubie :
Place du Général de Gaulle
06450 Saint-Martin-Vésubie
+33(0)4 93 03 21 28

LE HAUT-PAYS



SAINT-SAUVEUR-SUR-TINÉE

Blotti dans une boucle de la Tinée, Saint-Sauveur-sur-Tinée dégage une ambiance envoûtante : ruelles étroites qui grimpent et descendent, jolie fontaine ronde, grand lavoir couvert, plus loin une église baroque à la façade peinte de rose orangé, dotée d'un clocher roman élancé du XV^e siècle... Sans oublier quelques linteaux sculptés dans la pierre datant du XVI^e siècle, un four à pain ancien et un moulin à farine.

👁 À VOIR

L'église Saint-Michel, les chapelles.

Office de Tourisme Métropolitain Nice Côte d'Azur :
📱 <https://www.explorenicecotedazur.com/saint-sauveur-sur-tinee>



TOURNEFORT

Le village de Tournefort a été reconstruit de manière dispersée sur le territoire, après le tremblement de terre de 1887. De l'agglomération récente, on accède aux vestiges de l'ancien village par un large escalier. Les ruines du château envahies par la végétation sont facilement accessibles grâce aux petites allées aménagées.

👁 À VOIR

L'église Saint-Pierre (XVII^e), la chapelle des pénitents (XV^e et XVI^e), les vestiges du château fort, les caves voûtées.

Office de Tourisme Métropolitain Nice Côte d'Azur :
📱 <https://www.explorenicecotedazur.com/tournefort>



VALDEBLORE

Dans le Parc national du Mercantour, Valdeblore est une commune pastorale composée de plusieurs villages de montagne, situés à plus de 1 000 mètres d'altitude : La Bolline, La Roche, Saint-Dalmas, ainsi que d'un hameau : Mollières (alt. 1 600 m) et de la station de La Colmiane. Cette dernière fonctionne toute l'année et propose aux familles de nombreuses activités : luge d'été, accrobranche, mini-golf, centre équestre, parapente, trampoline, visite de ferme, randonnée avec des ânes de bât, escalade, Via Ferrata, VTT, piscine, ainsi que 30 kilomètres de pistes de ski en hiver.

👁 À VOIR



Les édifices religieux, les ruelles typiques et leurs nombreuses fontaines. La Tyrolienne géante (la plus longue de France) à La Colmiane.

📍 Office de Tourisme Métropolitain Nice Côte d'Azur
Bureau de Valdeblore :
La Colmiane - 06420 Valdeblore
☎ +33(0)4 93 23 25 90



VENANSON

Bâti sur un piton rocheux à 1 164m d'altitude, Venanson est un véritable belvédère sur la vallée de la Vésubie et un charmant village du fait de ses ruelles étroites et typiques et de son fabuleux panorama à découvrir du bord de sa falaise ! Avec son environnement naturel grandiose, le village permet de nombreux départs de randonnées pour observer les cerfs qui sont très présents, ainsi que les aigles royaux, les vautours fauves et gypaètes.

👁 À VOIR

L'église paroissiale Saint-Michel (XVII^e) la chapelle Sainte-Claire (XV^e), avec ses fresques qui témoignent de l'art de la renaissance du peintre piémontais Giovanni Baleison, le Pic de la Colmiane.

Office de Tourisme Métropolitain Nice Côte d'Azur :
📱 www.explorenicecotedazur.com/venanson

INFOS PRATIQUES



Les moyens de transport qui permettent aisément de rejoindre les villes et villages de la Métropole...

EN BUS AVEC LIGNES D'AZUR

Tarification unique sur l'ensemble de la Métropole Nice Côte d'Azur.
Le ticket azur permet de voyager successivement sur les lignes urbaines de la Métropole Nice Côte d'Azur et sur les lignes départementales des Alpes-Maritimes.

(hors lignes à tarification spécifique : Bus 100% neige, "Rando Bus", 100X).
(Les titres de transport doivent obligatoirement être validés même si le billet a été acheté à bord du bus).

08 1006 1006 (service 0,06 €/min + prix appel)
www.lignesdazur.com

PASS SUD AZUR EXPLORE

Un vrai bon plan pour se déplacer : Train, Tram, Bus, voyagez en illimité pendant 3, 7 ou 14 jours sur les réseaux des Alpes-Maritimes & Monaco ! De Cannes à Menton, en passant par Nice, le Parc national du Mercantour ou le Parc naturel régional des Préalpes d'Azur.

https://www.ter.sncf.com/sud-provence-alpes-cote-d-azur/tarifs-cartes/bons-plans/pass-sudazur-explore

CHEMINS DE FER DE PROVENCE RRT-PACA

Embarquez à bord du train des Pignes pour explorer l'arrière-pays méditerranéen !
Trajet : Nice - Digne
L'été, découvrez le train des pignes à vapeur.

+ 33 (0)4 97 03 80 80
www.trainprovence.com

LE TRAIN DES MERVEILLES

Ce train touristique propose la découverte des Vallées du Paillon, de la Roya-Bévéra et du Parc du Mercantour où se niche la vallée des Merveilles. Un guide conférencier commente le parcours et conte les traditions, la culture et le paysage des villages traversés (en FR/GB).

Tous les jours, de juin à septembre inclus.
Départ de Nice-Ville à 9h15

+33(0)800 11 40 23
https://www.ter.sncf.com/sud-provence-alpes-cote-d-azur/decouvrir/trains-touristiques/train-merveilles

Ne jamais laisser de bagages sans surveillance et signaler tout comportement ou objet suspect.
Faire preuve d'une grande vigilance dans les transports publics et les sites touristiques les plus fréquentés.
À la mer comme à la montagne, n'oubliez pas de vous informer sur la météo avant de partir, prévoyez toujours un équipement adapté à votre activité et laissez un itinéraire de vos balades et randonnées à un tiers.



FRENCH RIVIERA PASS

Le bon plan !
Visitez plus, dépensez moins!

LA CARTE FRENCH RIVIERA PASS

Conçue pour faciliter les séjours, elle permet, pendant sa durée de validité, de découvrir les grands sites de la Métropole Nice Côte d'Azur.

Accès gratuit à plus de 60 sites !

La carte se décline en trois versions 24 h, 48 h et 72 h.

Infos et points de vente sur :
frenchrivierapass.com

NOUVEAU
my Adventure
Votre jeu d'exploration entre mer et montagne

Dès Juin 2024
DÉCOUVREZ
Nice Côte d'Azur
EN VOUS AMUSANT !

21 AVENTURES
entre mer et montagne !

Seulement **15€** par jeu
(de 1 à 6 joueurs)

explore Nice Côte d'Azur

RÉSERVEZ VOTRE SÉJOUR SUR
explore Nice Côte d'Azur



10 BONS USAGES ÉCO-RESPONSABLES SUR NOTRE TERRITOIRE NICE CÔTE D'AZUR

- 1 L'EAU VIENT DU CŒUR DE NOS VALLÉES, ne la gaspillons pas !
- 2 DE LA MER À LA MONTAGNE, respectons le vivant !
- 3 ZERO PLASTIQUE, adoptons les bons réflexes !
- 4 TRIONS NOS DÉCHETS même en vacances !
- 5 RESTER SUR LES SENTIERS, c'est préserver la biodiversité !
- 6 UTILISER LES TRANSPORTS EN COMMUN, c'est limiter le changement climatique !
- 7 PLAGES SANS TABAC, c'est mieux pour l'environnement et notre santé !
- 8 PRIVILÉGIONS LES PRODUITS LOCAUX au restaurant et chez nos commerçants !
- 9 MARCHONS, en route vers une vie active et en pleine santé !
- 10 PARTAGEONS NOS PRATIQUES ÉCO-RESPONSABLES, nous sommes tous concernés !

OFFICE DE TOURISME MÉTROPOLITAIN NICE CÔTE D'AZUR



Retrouvez-nous sur

- ExploreNiceCotedAzur
- ExploreNCA
- explorenicedazur
- ExploreNiceCotedAzur



explore NiceCotedAzur.com

info@nicedazurtourisme.com
B.P. 4079 - 06302 NICE CEDEX 4

NICE
PATRIMOINE
MONDIAL



Ce document n'est pas contractuel et n'engage en aucun cas la responsabilité de l'Office de Tourisme Métropolitain Nice Côte d'Azur. Cette liste n'est pas exhaustive et si, malgré le soin apporté à l'élaboration de cette brochure, des inexactitudes ou des omissions s'y sont glissées, nous vous demandons de bien vouloir nous en excuser. La reproduction même partielle des textes, photographies, dessins ou créations graphiques publiés dans ce document est interdite. Tous droits réservés. Édition 2024/2025.

Crédit Photos : VDN - Métropole - OTM Nice Côte d'Azur - BBO Studio - H. Lagarde - Agence média H 265 - J. Kelagopian - E. Belin - Philippe Pougetoux - Barbara Lecomte © La Colmiane - © Ville de Cap d'Ail (Liste non exhaustive). **Maquette** : Jean-Elie Trujillo (www.jeanelietrujillo.com) - **Impression** : Perfectmix - Photoffset